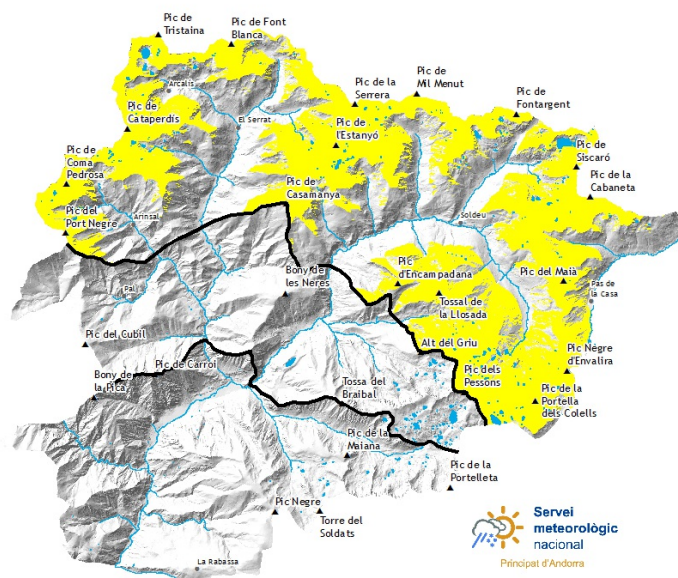
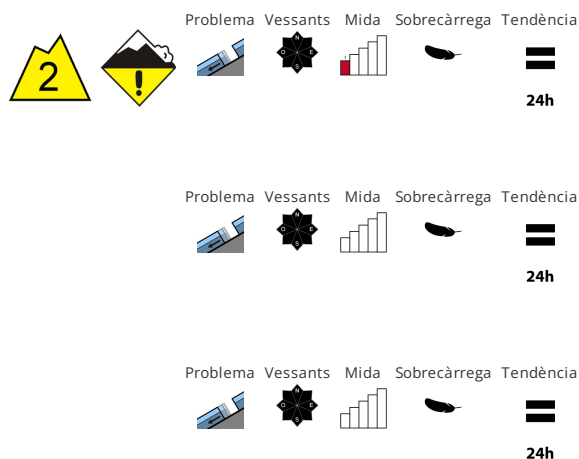


Elaborat el 01/06/2026 16:00
Propera actualització 03/06/2026 a les 16h



ESTABILITAT DEL MANTELL NIVAL

Aquest és el darrer butlletí de perill d'allaus de l'hivern 2025/26. La publicació regular de butlletins d'allaus amb mapa del perill d'allaus es reprendrà a principis de desembre, segons la situació de neu.

Després d'una nit serena, al matí predominen més aviat condicions favorables en general, a partir d'aleshores són d'esperar allaus de neu molt humida i de lliscament basal. Poden desencadenar-se algunes allaus de lliscament basal també durant la nit o al matí. Això s'aplica principalment en el cas de zones de sortida molt inclinades.

QUALITAT DE LA NEU

La superfície del mantell de neu es regelarà per formar una crosta portant i s'estovarà ràpidament. Precaució a les zones amb esquerdes de lliscament basal. Hi ha poca neu. En cotes altes i a l'alta muntanya la quantitat de neu és molt variable a escala local. El temps serà calorós.

GRUIXOS DEL MANTELL NIVAL FORA DE PISTA

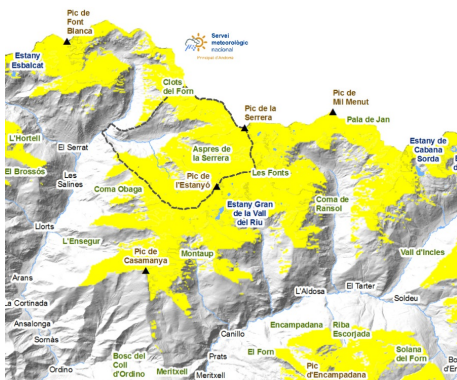
Zona nord	Gruix neu			Zona centre	Gruix neu			Zona sud	Gruix neu		
Mantell Nival	1500m	2000m	2500m	Mantell Nival	1500m	2000m	2500m	Mantell Nival	1500m	2000m	2500m
N 2100 m	0 cm	0 cm	100 cm	N 2100 m	0 cm	0 cm	100 cm	N 2100 m	0 cm	0 cm	100 cm
S 2400 m	0 cm	0 cm	80 cm	S 2400 m	0 cm	0 cm	70 cm	S 2400 m	0 cm	0 cm	70 cm



Govern d'Andorra

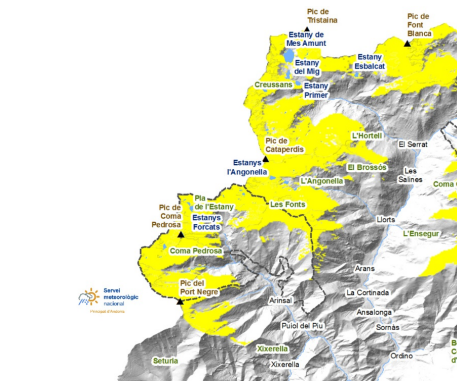


Informació detallada per espais naturals protegits



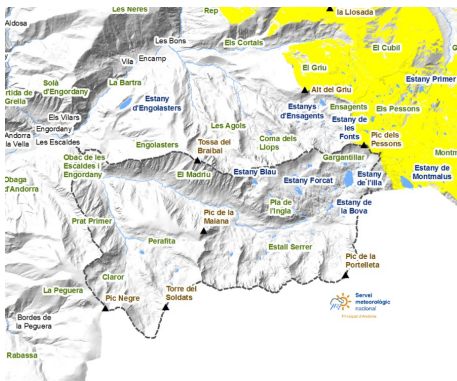
SORTENY

A les valls de Ransol i Sorteny només són esquiables algunes canals aïllades de les parets dels circs. Es poden pujar amb grampons i baixar esquiant, ja que són estretes. Tot i així, encara queden nombroses congestes que creuen els camins i haurèm de vigilar les rrelliscades que poden conduir-nos cap als rius.



COMAPEDROSA

Algunes cornises que queden a les crestes del Medacorba encara poden desprendre's per la calor extrema. Els recorreguts d'esquí de muntanya són escassos, amb aproximacions a peu i discontinuïtats. Els ponts de neu i gel que encara cobreixen alguns trams de rius i torrents estan debilitats i els haurèm de creuar amb precaució.



MADRIU-PERAFITA-CLAROR

La nes és cada vegada més discontinua, amb la possibilitat de fer esquiant només algunes canals dels circs orientats a nord.



Gruixos de neu nova dels darrers dies (de les últimes 24h mesurat a les 06:00h UTC)

	28/05/2026	29/05/2026	30/05/2026	31/05/2026
FEDA (Central)	0 cm	0 cm	0 cm	0 cm
Engolasters - FEDA	0 cm	0 cm	0 cm	0 cm
Bony de les Neres	0 cm	0 cm	0 cm	0 cm
Sorteny	0 cm	0 cm	0 cm	0 cm
Les Fonts d'Arinsal	0 cm	0 cm	0 cm	0 cm
Aixàs	0 cm	0 cm	0 cm	0 cm
Perafita	0 cm	0 cm	0 cm	0 cm
Tossa Espiolets	0 cm	0 cm	0 cm	0 cm
Grau Roig - FEDA	0 cm	0 cm	0 cm	0 cm
Fontverd	0 cm	0 cm	0 cm	0 cm
Coll Ordino	0 cm	0 cm	0 cm	0 cm
Ransol - FEDA	0 cm	0 cm	0 cm	0 cm
Setúria	0 cm	0 cm	0 cm	0 cm
Caborreu	0 cm	0 cm	0 cm	0 cm
La Solana	0 cm	0 cm	0 cm	0 cm
Coll Pa	0 cm	0 cm	0 cm	0 cm
Envalira Antenes	0 cm	0 cm	0 cm	0 cm
Vall del Riu FEDA	0 cm	0 cm	0 cm	0 cm



Govern d'Andorra

