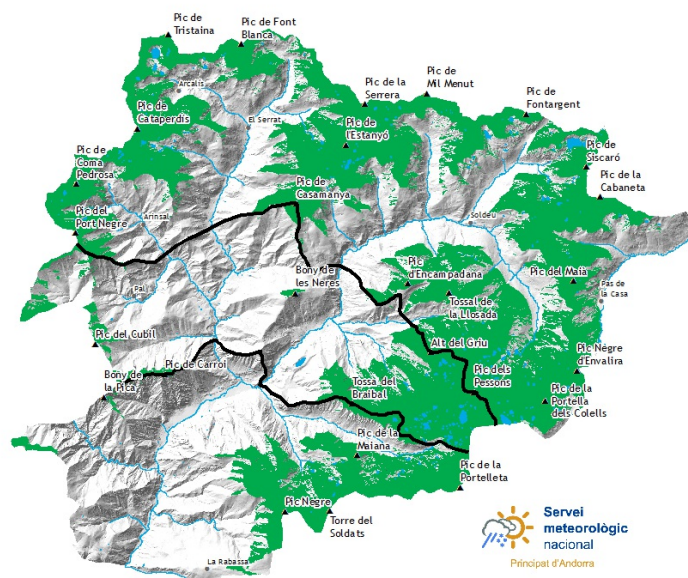
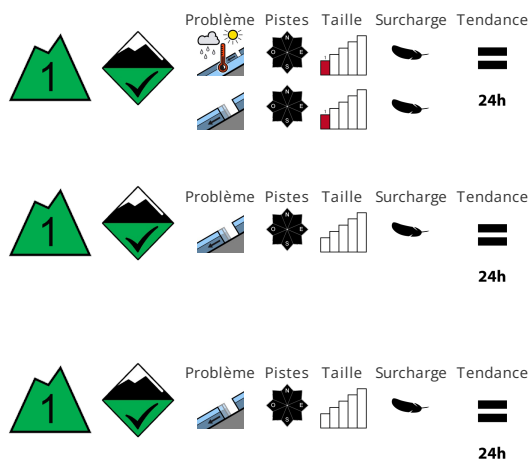


Préparé le 24/05/2026 16:00
Prochaine mise à jour le 26/05/2026 à 16h



STABILITÉ DU MANTEAU NEIGEUX

Après une nuit claire, il règne le matin généralement des conditions favorables, puis le danger d'avalanches mouillées augmente. Des avalanches de glissement isolées peuvent également se déclencher pendant la nuit ou le matin. Ceci particulièrement au niveau des zones de départ très raides.

QUALITÉ DE LA NEIGE

La surface de la neige regèle et devient porteuse et se ramollit plus vite que la veille. Prudence en présence de fissures de glissement. À haute altitude et en haute montagne on trouve des hauteurs de neige très différentes à petite échelle. Il fait très chaud.

EPAISSEUR DE NEIGE HORS PISTE

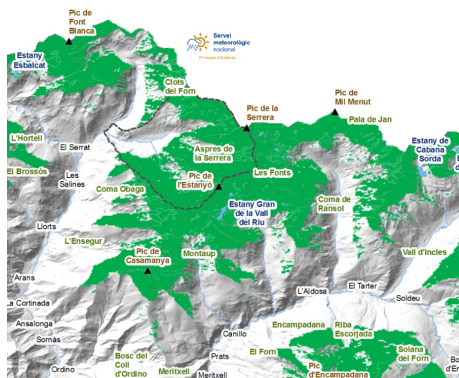
Zone nord				Zone centre				Zone sud						
Epaisseur de neige				Epaisseur de neige				Epaisseur de neige						
Nival manteau				Nival manteau				Nival manteau						
	1500m	2000m	2500m		1500m	2000m	2500m		1500m	2000m	2500m			
N	2100 m	0 cm	0 cm	100 cm	N	2100 m	0 cm	0 cm	100 cm	N	2100 m	0 cm	0 cm	100 cm
S	2400 m	0 cm	0 cm	80 cm	S	2400 m	0 cm	0 cm	70 cm	S	2400 m	0 cm	0 cm	70 cm



Govern d'Andorra

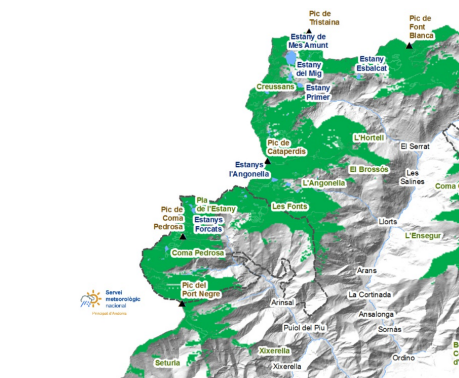


Des informations détaillées par espace naturel protégé



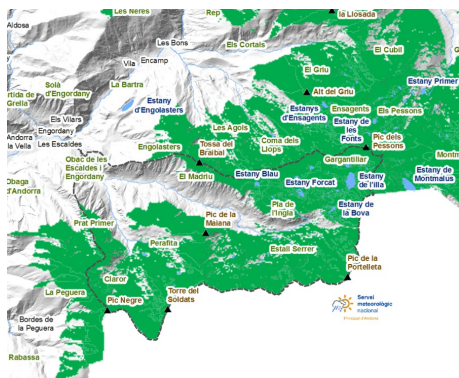
SORTENY

La neige fraîche est déjà mouillée et gelée sur toutes les pentes et à toutes les hauteurs. Nous trouvons encore de la neige continue sur le versant nord des vallées du Ransol, Sorteny et Rialb, même si nous devons faire des approches à pied. . . .



COMAPEDROSA

En général, on trouvera de la neige continue au-dessus du Pla de l'Estany et du refuge Comapedrosa. L'épaisseur de la neige est habituelle à cette période de l'année, avec de nombreux itinéraires encore réalisables en ski de montagne entre Andorre-l'Ariège et la Catalogne. . . .



MADRIU-PERAFITA-CLAROR

L'accès à la vallée depuis Grau Roig peut encore se faire en skiant sur les pistes de ski, mais avec quelques approches à pied. Il reste encore de la neige sur les versants sud de l'Engait, des Picos Negres d'Envalira et de l'Illa qui permettent de relier avec El Madriu, Grau Roig et Pas de la Casa. . . .



Couche de neige fraiche des derniers jours (De 24 h mesurée à 06:00 h UTC)

	20/05/2026	21/05/2026	22/05/2026	23/05/2026
FEDA (Central)	0 cm	0 cm	0 cm	0 cm
Engolasters - FEDA	0 cm	0 cm	0 cm	5 cm
Bony de les Neres	0 cm	0 cm	0 cm	0 cm
Sorteny	0 cm	0 cm	0 cm	0 cm
Les Fonts d'Arinsal	2 cm	0 cm	0 cm	0 cm
Aixàs	0 cm	0 cm	0 cm	0 cm
Perafita	0 cm	0 cm	0 cm	1 cm
Tossa Espiolets	0 cm	0 cm	0 cm	0 cm
Grau Roig - FEDA	0 cm	0 cm	0 cm	0 cm
Fontverd	0 cm	0 cm	0 cm	0 cm
Coll Ordino	0 cm	0 cm	0 cm	0 cm
Ransol - FEDA	0 cm	0 cm	0 cm	0 cm
Setúria	0 cm	0 cm	0 cm	4 cm
Caborreu	0 cm	0 cm	0 cm	0 cm
La Solana	0 cm	0 cm	0 cm	0 cm
Coll Pa	0 cm	0 cm	0 cm	0 cm
Envalira Antenes	2 cm	0 cm	0 cm	2 cm
Vall del Riu FEDA	0 cm	0 cm	0 cm	0 cm



Govern d'Andorra

