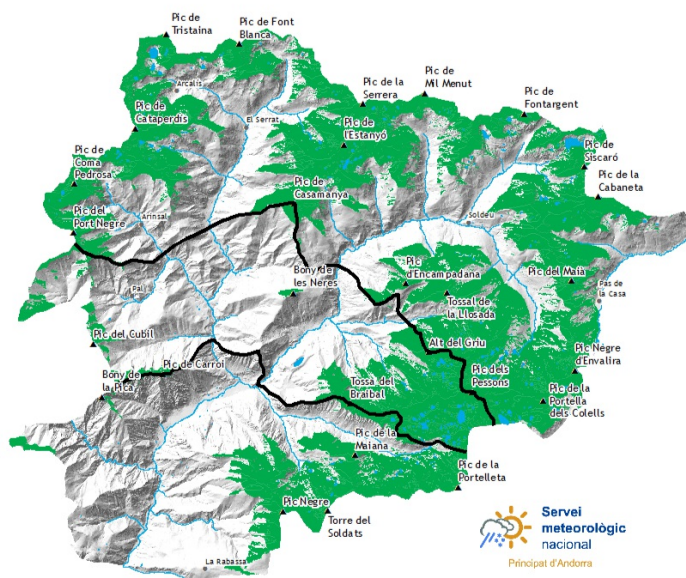
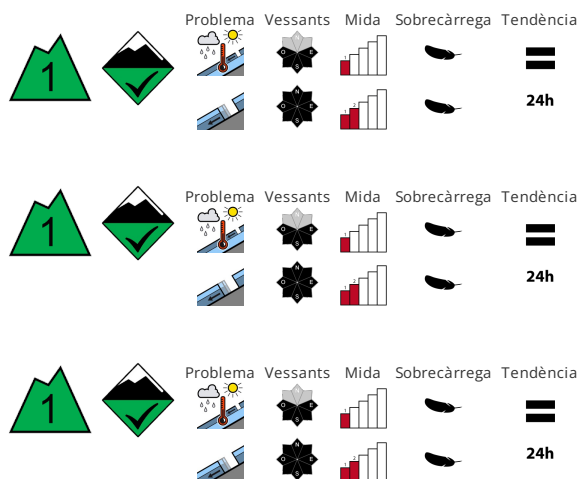


Elaborat el 05/05/2026 16:00
Propera actualització 06/05/2026 a les 16h



ESTABILITAT DEL MANTELL NIVAL

Amb la neu recent, són possibles purgues de neu humida de mida petita. Això es dona especialment en el cas de zones de sortida molt inclinades i assolellades. A més, són possibles allaus de lliscament basal en qualsevol moment.

QUALITAT DE LA NEU

La neu recent reposa a sobre d'una crosta gelada. Amb la radiació solar, el mantell de neu es consolidarà. Precaució a les zones amb esquerdes de lliscament basal.

GRUIXOS DEL MANTELL NIVAL FORA DE PISTA

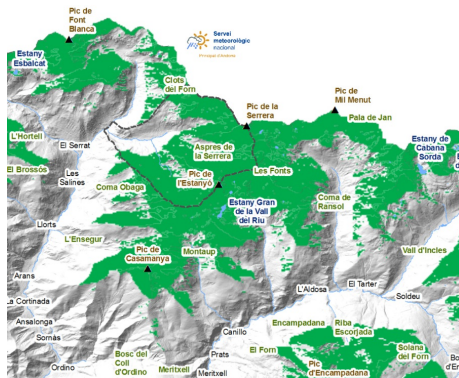
Zona nord	Gruix neu			Zona centre	Gruix neu			Zona sud	Gruix neu		
Mantell Nival	1500m	2000m	2500m	Mantell Nival	1500m	2000m	2500m	Mantell Nival	1500m	2000m	2500m
N 2100 m	0 cm	70 cm	150 cm	N 2100 m	0 cm	50 cm	100 cm	N 2100 m	0 cm	50 cm	100 cm
S 2400 m	0 cm	0 cm	100 cm	S 2400 m	0 cm	0 cm	70 cm	S 2400 m	0 cm	0 cm	70 cm



Govern d'Andorra

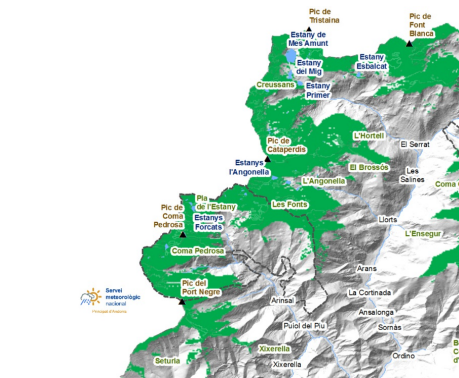


Informació detallada per espais naturals protegits



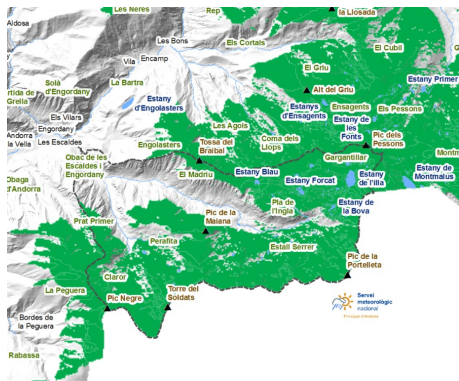
SORTENY

Amb el descens de les temperatures i les noves nevades, tot i que han sigut febles, la situació ha canviat lleugerament. A sobre de la neu vella trobem una fina capa de neu recent que facilita tant les pujades com les baixades, però haurem de vigilar amb les pedres que poden amagar. La neu encara és contínua als vessants nord de les valls de Ransol, Sorteny i Rialb, tot i que haurem de fer algunes aproximacions curtes a peu.



COMAPEDROSA

La neu nova que hi ha en superfície s'anirà humidificant al llarg del dia i es poden desprendre algunes purgues de neu humida als vessants sud més inclinats. En general, trobarem neu contínua per sobre del Pla de l'Estany i del refugi del Comapedrosa. Els gruixos de neu són els habituals per l'època de l'any, amb nombrosos recorreguts que encara es poden fer amb esquí de muntanya entre Andorra l'Arièja i Catalunya.



MADRIU-PERAFITA-CLAROR

Els accessos a la Vall des de Montmalús continuen ben nevats i amb unes condicions similars arreu. Encara hi ha neu als vessants sud d'Engait, Pics Negres d'Envalira i l'Illa que permeten connectar amb el Madriu, Grau Roig i el Pas de la Casa.



Govern d'Andorra



BUTLLETÍ DEL PERILL D'ALLAUS DEL PRINCIPAT D'ANDORRA

Gruixos de neu nova dels darrers dies (de les últimes 24h mesurat a les 06:00h UTC)

	01/05/2026	02/05/2026	03/05/2026	04/05/2026
FEDA (Central)	0 cm	0 cm	0 cm	0 cm
Engolasters - FEDA	0 cm	0 cm	0 cm	0 cm
Bony de les Neres	0 cm	0 cm	0 cm	0 cm
Sorteny	0 cm	0 cm	0 cm	1 cm
Les Fonts d'Arinsal	0 cm	0 cm	0 cm	5 cm
Aixàs	0 cm	0 cm	0 cm	1 cm
Perafita	0 cm	0 cm	0 cm	7 cm
Tossa Espiolets	0 cm	0 cm	0 cm	7 cm
Grau Roig - FEDA	0 cm	0 cm	0 cm	0 cm
Fontverd	0 cm	0 cm	0 cm	2 cm
Coll Ordino	0 cm	0 cm	0 cm	2 cm
Ransol - FEDA	0 cm	0 cm	0 cm	1 cm
Setúria	0 cm	0 cm	0 cm	0 cm
Caborreu	0 cm	0 cm	0 cm	0 cm
La Solana	0 cm	0 cm	0 cm	2 cm
Coll Pa	0 cm	0 cm	0 cm	1 cm
Envalira Antenes	0 cm	0 cm	0 cm	12 cm
Vall del Riu FEDA	0 cm	0 cm	0 cm	11 cm



Govern d'Andorra

