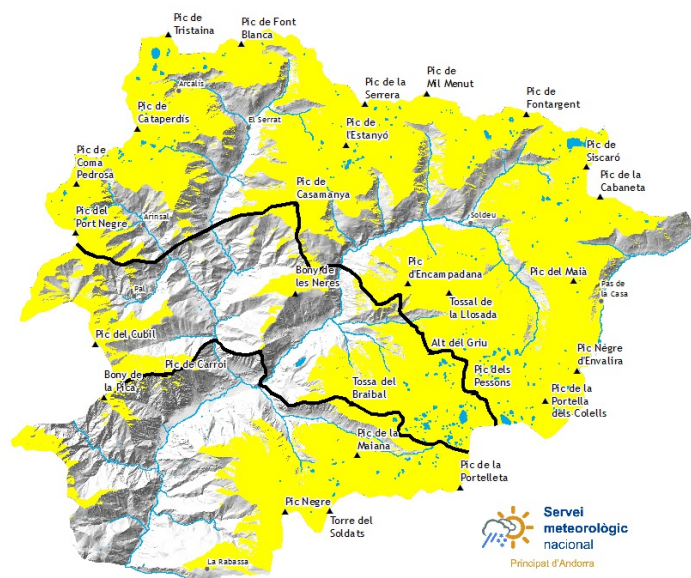
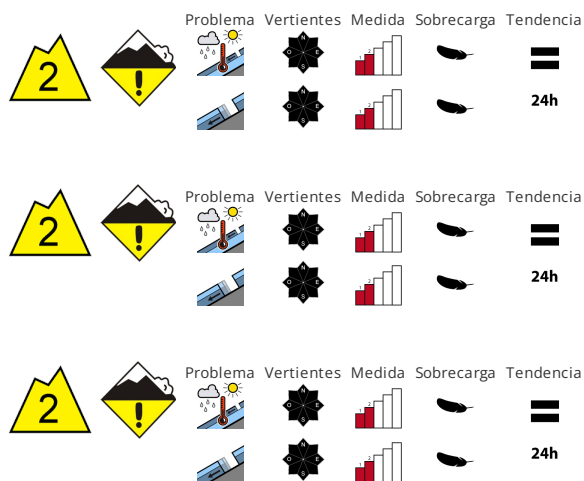


Elaborado el 23/04/2026 16:00
Proxima actualizaci3n 24/04/2026 a las 16h



CALIDAD DE LA NIEVE

Por la ma1ana el tiempo ser3 suave. A partir del mediodía caer3 lluvia hasta en cotas altas. Con la penetraci3n de la humedad son posibles avalanchas de nieve húmeda o muy húmeda de tama1o mediano y, locamente, grande. Precauci3n en las zonas con grietas de deslizamiento basal. Pueden desencadenarse a cualquier hora del día o de la noche. En todas las orientaciones, en el transcurso de la jornada el peligro de aludes de nieve muy húmeda y de deslizamiento basal aumentar3 sin subir de grado. Los aludes recientes y las observaciones sobre el terreno confirman esta situaci3n.

ESTABILIDAD DEL MANTO NIVOSO

El enfriamiento nocturno ser3 en muchos sectores reducido. Por la ma1ana las condiciones meteorol3gicas causar3n una progresiva humidificaci3n del manto de nieve. A partir de mediodía la lluvia causar3 en algunos casos una p3rdida de la resistencia en el interior del manto de nieve. Evitar las zonas con grietas de deslizamiento basal. Las excursiones de monta1a deben comenzar y acabar muy temprano.

ESPEORES DEL MANTO NIVOSO FUERA DE PISTA

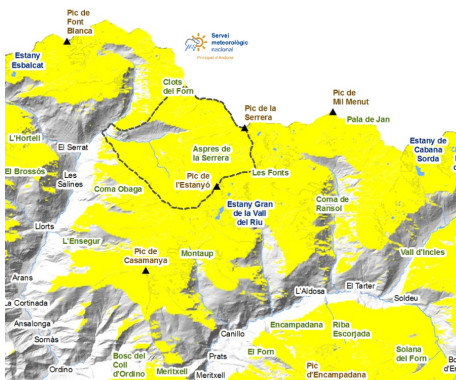
Zona norte	Espesor nieve			zona centro	Espesor nieve			Zona sur	Espesor nieve		
Manto Nival	1500m	2000m	2500m	Manto Nival	1500m	2000m	2500m	Manto Nival	1500m	2000m	2500m
N 1800 m	0 cm	150 cm	250 cm	N 1800 m	0 cm	120 cm	160 cm	N 1800 m	0 cm	120 cm	160 cm
S 2200 m	0 cm	0 cm	180 cm	S 2200 m	0 cm	0 cm	120 cm	S 2200 m	0 cm	0 cm	120 cm



Govern d'Andorra

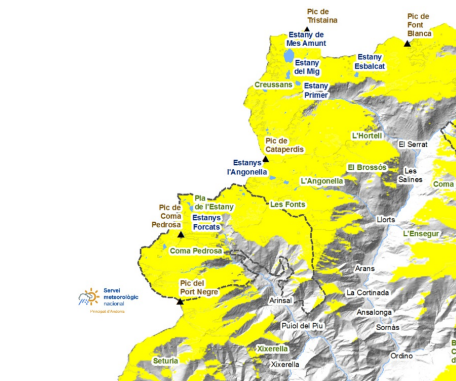


Informació detallada por espais naturals protegidos



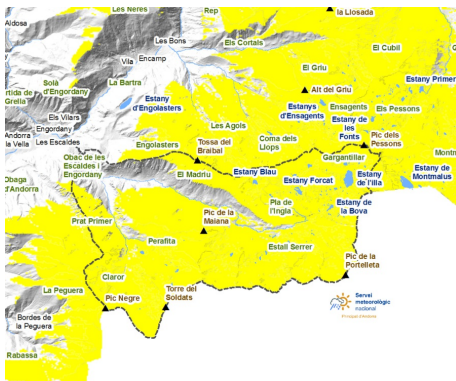
SORTENY

El débil rehielo de las últimas noches y las lluvias de las tardes han dejado un manto nivoso más precario que la semana pasada. El rehielo no es tan bueno ni efectivo, por tanto la circulación por la nieve que no ha sido compactada a lo largo de la temporada es más difícil.



COMAPEDROSA

La nieve está más húmeda que la semana pasada. Atención a los puentes de hielo sobre los torrentes, puesto que se verán debilitados por el aumento de temperaturas y el aumento del caudal de los ríos.



MADRIU-PERAFITA-CLAROR

La penetración de la humedad favorecerá un ciclo de aludes naturales de nieve húmeda y deslizamientos basales. A partir del Estall Serrer hacia abajo, ya no queda nieve continua.



Espesores de nieve nueva de los últimos días (de las ultimas 24h mesurado a las 06:00h UTC)

	19/04/2026	20/04/2026	21/04/2026	22/04/2026
FEDA (Central)	0 cm	0 cm	0 cm	0 cm
Aixàs	0 cm	0 cm	0 cm	0 cm
Engolasters - FEDA	0 cm	0 cm	0 cm	0 cm
Ransol - FEDA	0 cm	0 cm	0 cm	0 cm
Fontverd	0 cm	0 cm	0 cm	0 cm
Setúria	0 cm	0 cm	0 cm	0 cm
Coll Ordino	0 cm	0 cm	0 cm	0 cm
Bony de les Neres	0 cm	0 cm	0 cm	0 cm
Grau Roig - FEDA	0 cm	0 cm	0 cm	0 cm
Caborreu	0 cm	0 cm	0 cm	4 cm
Sorteny	0 cm	0 cm	0 cm	0 cm
Coll Pa	0 cm	0 cm	0 cm	0 cm
Perafita	0 cm	0 cm	0 cm	0 cm
Tossa Espiolets	0 cm	0 cm	0 cm	0 cm
La Solana	0 cm	0 cm	0 cm	0 cm
Vall del Riu FEDA	0 cm	0 cm	0 cm	0 cm
Envalira Antenes	0 cm	0 cm	0 cm	0 cm
Les Fonts d'Arinsal	0 cm	0 cm	0 cm	0 cm



Govern d'Andorra

