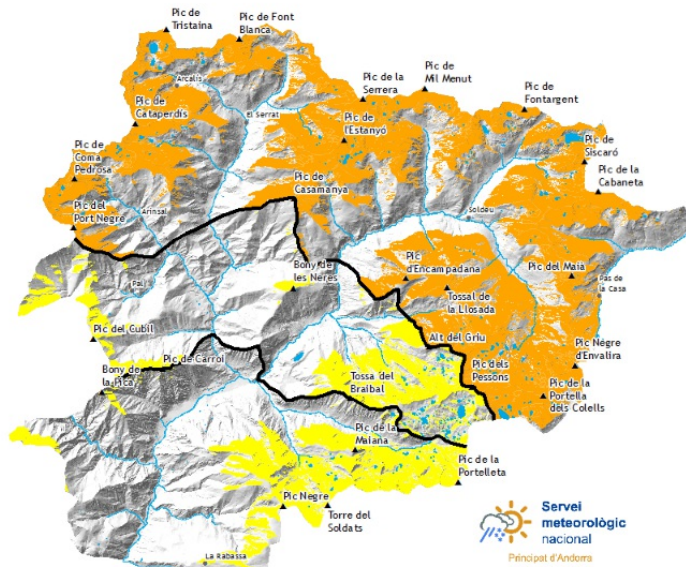
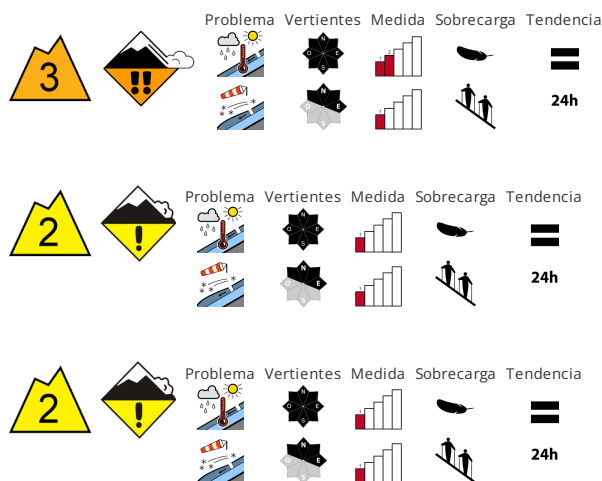


Elaborado el 26/04/2024 16:00
Proxima actualización 27/04/2024 a las 16h



CALIDAD DE LA NIEVE

Con la intensificación de la precipitación, son probables numerosas avalanchas de nieve húmeda de tamaño mediano y, localmente, grande. El pico de la actividad de aludes se prevé durante la tarde. Sobre todo al sector norte y las vertientes norte y nor-este se formarán placas de viento en algunos casos de tamaño grande. Los lugares peligrosos están parcialmente cubiertos de nieve reciente y resultan difíciles de reconocer con poca visibilidad.

ESTABILIDAD DEL MANTO NIVOSO

El manto de nieve es húmedo. Caerá lluvia hasta los 2300 m sobre todo en los oeste. Localmente caerán en algunos sectores hasta 30 cm de nieve por encima de los 2500 m aproximadamente. El viento con rachas fuertes transportará intensamente la nieve reciente.

ESPEORES DEL MANTO NIVOSO FUERA DE PISTA

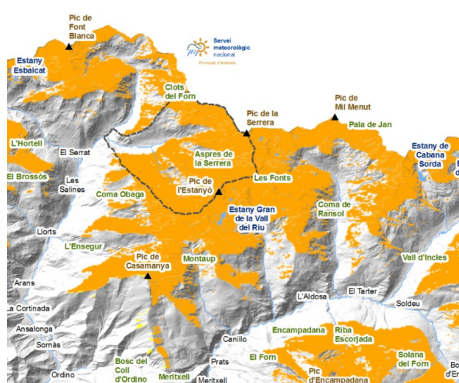
Zona norte	Espesor nieve			zona centro	Espesor nieve			Zona sur	Espesor nieve		
Manto Nival	1500m	2000m	2500m	Manto Nival	1500m	2000m	2500m	Manto Nival	1500m	2000m	2500m
N 2000 m	0 cm	40 cm	150 cm	N 2000 m	0 cm	40 cm	100 cm	N 2000 m	0 cm	20 cm	80 cm
S 2400 m	0 cm	0 cm	40 cm	S 2700 m	0 cm	0 cm	30 cm	S 2700 m	0 cm	0 cm	10 cm



Govern d'Andorra

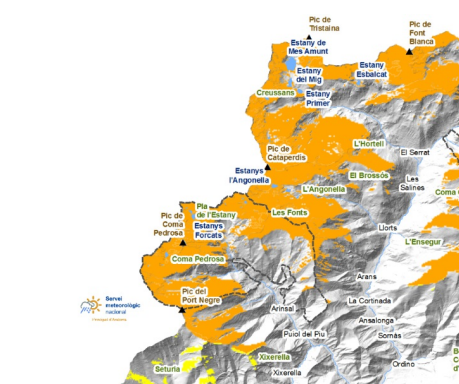


Informació detallada por espais naturals protegidos



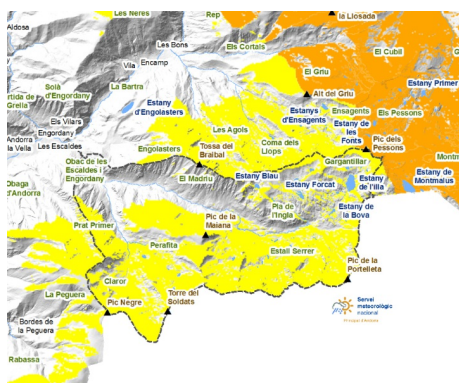
SORTENY

En las partes bajas del valle hay poca nieve y no se puede esquiar. La nieve continua la encontraremos por encima del nivel del bosque y es donde se ha acumulado más reciente nieve. En las vertientes sur, aunque el aspecto puede ser blanco en altura, no se aconseja esquiar, ya que no hay suficiente grosor para aislar el suelo. Con las precipitaciones, los aludes de nieve húmeda pueden descender por los ríos o torrentes hasta cotas donde ya no haya nieve. La nieve nueva es bastante densa y en ocasiones puede dificultar las bajadas, cuando se compacte y se encadenen dos días soleados, habrá mejores condiciones.



COMAPEDROSA

Las condiciones de estabilidad y circulación son similares a Sorteny. No podemos confiar en que la nieve aguante nuestro peso sobre los puentes de hielo que cruzan los ríos o el hielo de los estanques. Se prevé que durante los próximos días se acumulen grosos importantes en altura, aunque por debajo de 2.300 metros se prevé que acabe lloviendo. Debemos esperar a que el manto de nieve se compacte antes de salir a esquiarlo.



MADRIU-PERAFITA-CLAROR

En cotas altas hay acumulaciones importantes, pero la nieve ha retrocedido rápidamente en los fondos de valle y por debajo del límite del bosque. Las estaciones de esquí facilitan las aproximaciones pero ya con algunas intermitencias. La nieve es húmeda y aumenta la dificultad de las bajadas, por tanto, es recomendable esperar a que deje de llover y nevar para volver a esquiar.



Espesores de nieve nueva de los últimos días (de las ultimas 24h mesurado a las 06:00h UTC)

	22/04/2024	23/04/2024	24/04/2024	25/04/2024
Engolasters - FEDA	0 cm	0 cm	0 cm	1 cm
Bony de les Neres	0 cm	6 cm	0 cm	6 cm
Sorteny	14 cm	9 cm	0 cm	5 cm
Les Fonts d'Arinsal	0 cm	10 cm	0 cm	6 cm
Aixàs	0 cm	0 cm	0 cm	0 cm
Perafita	4 cm	0 cm	0 cm	3 cm
Tossa Espiolets	0 cm	4 cm	0 cm	3 cm
Grau Roig - FEDA	0 cm	0 cm	0 cm	0 cm
Fontverd	0 cm	0 cm	0 cm	0 cm
Ransol - FEDA	1 cm	0 cm	0 cm	0 cm
Setúria	2 cm	4 cm	0 cm	0 cm
Caborreu	0 cm	0 cm	0 cm	0 cm
La Solana	10 cm	6 cm	0 cm	6 cm
Coll Pa	10 cm	0 cm	0 cm	1 cm



Govern d'Andorra

