BUTLLETÍ DEL PERILL D'ALLAUS DEL PRINCIPAT D'ANDORRA

Servei meteorològic nacional
Principat d'Andorra

Préparé le 27/03/2024 16:26
Prochaine mise à jour le 28/03/2024 à 16h

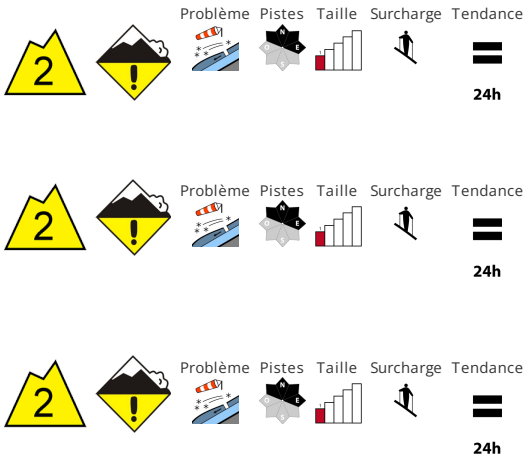

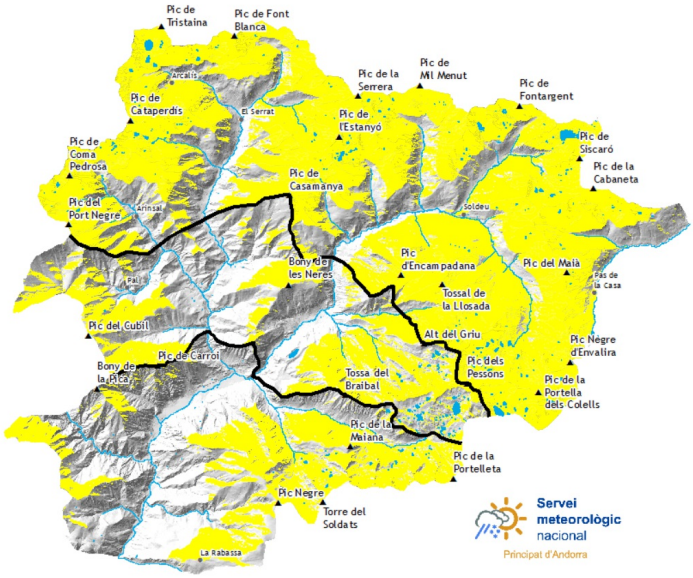

STABILITÉ DU MANTEAU NEIGEUX

Le vent du sud transporte la neige fraîche.. La neige fraîche et en particulier les accumulations de neige soufflée parfois grandes peuvent être déjà déclenchées facilement par un seul amateur de sports d'hiver surtout sur les pentes raides exposées au nord-ouest , au nord et à l'est. Ce sont les pentes à proximité des crêtes qui sont particulièrement dangereuses.

QUALITÈ DE LA NEIGE

Les accumulations récentes de neige soufflée reposent sur une surface croûtée à toutes les expositions. À proximité des crêtes on trouve suivant l'influence du vent des hauteurs de neiges très différentes. On observe moins de neige que d'habitude.

EPAISSEUR DE NEIGE HORS PISTE

Zone nord		Epaisseur de neige		
Nival manteau		1500m	2000m	2500m
N	1700 m	0 cm	40 cm	150 cm
S	2200 m	0 cm	0 cm	40 cm

Zone centre		Epaisseur de neige		
Nival manteau		1500m	2000m	2500m
N	1700 m	0 cm	40 cm	100 cm
S	2700 m	0 cm	0 cm	30 cm

Zone sud		Epaisseur de neige		
Nival manteau		1500m	2000m	2500m
N	1700 m	0 cm	20 cm	80 cm
S	2700 m	0 cm	0 cm	10 cm

BUTLLETÍ DEL PERILL D'ALLAUS DEL PRINCIPAT D'ANDORRA

Servei meteorològic nacional
Principat d'Andorra

Des informations détaillées par espace naturel protégé

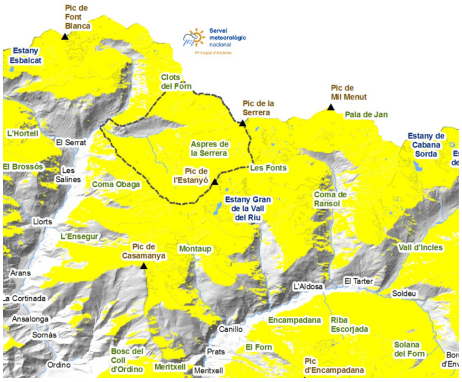

SORTENY

La chaleur des derniers jours a forcé la neige à reculer, mais nous la retrouvons désormais gelée. , Dans les parties basses, les torrents ont rendu le manteau discontinu. , Les chutes de neige accumuleront de la neige au-dessus de 2 000 mètres, surtout là où il y a une base, où il y a de l'herbe qui aura du mal à s'épaissir. , Le vent du sud créera des zones de vent sur les pentes nord qui pourraient être sensibles aux morts-terrains. ,

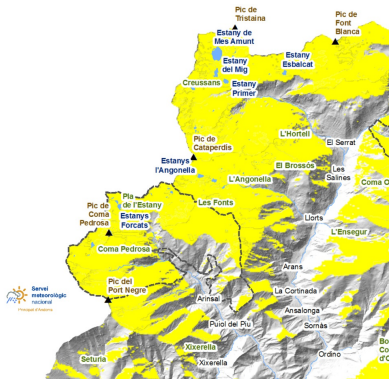

COMAPEDROSA

Les conditions de neige sont celles du début du printemps, même si nous sommes sur le point de baisser le niveau de neige, en dessous de 2 000 mètres les épaisseurs seront fines et on ne s'attend pas à ce qu'elles recouvrent beaucoup d'herbe. , Nous ne pouvons pas faire confiance à la neige pour supporter notre poids sur les ponts de glace qui traversent les rivières. ,

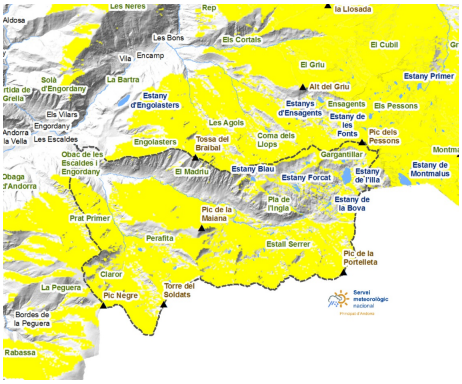

MADRIU-PERAFITA-CLAROR

La montée vers Montmalús, étant un itinéraire très fréquenté, la neige est plus compactée et le risque de naufrage est moindre. , Il est néanmoins recommandé de terminer les visites plus tôt. ,

Govern d'Andorra

EAWS
EUROPEAN AVALANCHE WARNING SERVICES

Aquest butlletí ha estat elaborat seguint les normes i recomanacions de l'**European Avalanche Warning Services**, del qual el **Servei meteorològic Nacional** n'és membre

BUTLLETÍ DEL PERILL D'ALLAUS DEL PRINCIPAT D'ANDORRA

Servei meteorològic nacional
Principat d'Andorra

Couche de neige fraiche des derniers jours (De 24 h mesurée à 06:00 h UTC)

	23/03/2024	24/03/2024	25/03/2024	26/03/2024
Engolasters - FEDA	0 cm	0 cm	0 cm	1 cm
Bony de les Neres	0 cm	0 cm	7 cm	6 cm
Sorteny	0 cm	0 cm	3 cm	8 cm
Les Fonts d'Arinsal	0 cm	0 cm	5 cm	7 cm
Aixàs	0 cm	0 cm	0 cm	0 cm
Perafita	0 cm	0 cm	8 cm	4 cm
Tossa Espiolets	0 cm	0 cm	7 cm	5 cm
Grau Roig - FEDA	0 cm	0 cm	0 cm	5 cm
Ransol - FEDA	0 cm	0 cm	0 cm	1 cm
Caborreu	0 cm	0 cm	3 cm	3 cm
La Solana	0 cm	0 cm	4 cm	9 cm
Coll Pa	0 cm	0 cm	3 cm	6 cm